

परिशिष्ट -13

भूमि- भवन प्रमाण पत्र प्रारूप

क्रमांक /TRA/2024/55

दिनांक 20-02-2024

द्वारा तहसील/नगरपालिका/नगरनिगम/विकास प्राधिकरण
विराटनगर (कोटपुतली-बहरोड)

सेवामें

आयुक्त

कॉलेज शिक्षा राजस्थान

जयपुर

विषय: भूमि-भवन प्रमाण पत्र

(समिति का नाम) द्वारा निवेदन करने पर मेरे द्वारा व्यक्तिगत रूप से भूमि दस्तावेजों व भवन की जांच की गई। जिसका विवरण निम्नानुसार है :-

1. भूमि का पता : ग्राम : मैड, बाण रंगारट,
पोस्ट - मैड, तहसील विराटनगर, जिला- कोटपुतली-बहरोड 303003

2. अवस्थिति

	जयपुर, जोधपुर एवं अजमेर (विकास प्राधिकरण.) क्षेत्र	अन्य सम्भागीय मुख्यालय (संभागीय मुख्यालय की स्थानीय निकाय सीमा)	जिला मुख्यालय (जिला मुख्यालय की स्थानीय निकाय सीमा)	शहरी निकाय (स्थानीय शहरी निकाय की सीमा तक)	अन्य समस्त क्षेत्र (ग्रामीण)
खसरा नंबर	-	-	-	-	2329, 2330, 2322, 2323, 2324, 2325, 5938
भूमि का वर्ग मीटर माप	-	-	-	-	8300 m ²
भूमि का प्रकार	-	-	-	-	0.51 हेक्टेयर यानि 5100 m ²
यथा शैक्षणिक /संस्थागत /आवासीय /वाणिज्यिक	-	-	-	-	
कृषि भूमि	-	-	-	-	0.32 हेक्टेयर यानि 3200 m ²

जमाबंदी अनुसार समिति के नाम रिकॉर्ड में दर्ज उक्त खसरा संख्या/संख्याओं की भूमि मोक पर एकजुट/लगायत है। प्रमाणित किया जाता है कि उपर्युक्त भूमि वर्तमान में

नवरंग पब्लिक स्कूल शिक्षा समिति, मैड, विराटनगर (समिति का नाम) समिति के नाम दर्ज है। जिला - कोटपुतली-बहरोड (303003)

(निम्न में से जो लागू न हो उसे काट दें)

1. उक्त भूमि पर संस्था का स्वयं का प्रस्तावित/संचालित महाविद्यालय का भवन स्थित है।

अथवा

2. उपर्युक्त भूमि व संस्था द्वारा प्रस्तावित महाविद्यालय का किराए का भवन एक ही तहसील सीमा में स्थित है।

श्रीमानजी का उक्त भू-उपयोग के लिए प्रयोजनार्थ काम

रामलाल पोसवाल

तहसील विराटनगर जयपुर

तहसीलदार/संभाल अधिकारी
(हस्ताक्षर, नाम व कार्यालय मोहराज)
तहसील विराटनगर जयपुर

रिपोर्ट पत्रवारी

रहन/भार मुम्तला उभाव पत्र

समाहित किया जाता है कि राजस्व ग्राम नं. ५ के आ.व.नं.

२३२२/०.१२, २३२३/०.१२, २३२४/०.१२, २३२५/०.१३, ५९३८/२३२५, २३२९/०.१५, २३३०/०.१८

कुल किला = १ कुल रकम ०.८३ हेक्टर किल्ला-नवरंग पब्लिक स्कूल

शिक्षा समिति नवरंगपुरा जारिये सान्चित गीमसहन गुर्जर पुत्र श्री

ओमकार जात गुर्जर सा.सेवरा (तेवड़ी) के नाम राजस्व

रिवाइज में दर्ज है। जो कि माके पर शैक्षणिक प्रयोजनार्थ

काम आ रही है। तथा उक्त भूमि पर किली पुर्का का

आदिनांक रहन दर्ज नहीं है। रिपोर्ट सादर प्रेषित है।

CS



तहसीलदार

तहसील विराटनगर (कोटपूतली-बड़रोड़)



२०/२/२५
रामलाल पासवाल

व.स. ५५५
तहसील विराटनगर (जयपुर)



मकल नमूना ट्रेल ग्राम - मंडी
 तहसील - विराटनगर जिला - कोरयाम) कहरौड़ (राजप)
 पैमाना : 1 सें.मी. = 40 मीटर



ग्राम का नाम - मंडी
 तहसील का नाम - मंडी
 जिला - मंडी
 जिला - जयपुर



अनुच्छेद 26 (अ)
 (संशोधन नियम 1974)

कारखाना का नाम

1. गवारा पब्लिक स्कूल शिवा संघमि मंडी जिला - मंडी का मंडी कारखाना

खसत संख्या	खसत का क्षेत्रफल	भूमि का क्षेत्रफल	कुल क्षेत्रफल	खसत के प्रकार	खसत के क्षेत्र में समाविष्ट नामांतरण/कारण	दिनांक
2279	0.1400	बंजर जमीन	0.1400	0.30	खसत का नामांतरण	0350/21/12/2021 सेवान
इस खसत में	0.1400		0.1400	0.3000		

यह खसत मंडी जिले के अंतर्गत है।

इसका उपयोग करीब 10 वर्षों से मंडी जिला का अंतर्गत है।

मंडी जिले के अंतर्गत है।

P-35 8933 20/2/25

20/2/20
 गमलाल पौसावाल
 व. म. के.
 तहसील विराटनगर जयपुर.
 Print

20/2/25
 गमलाल पौसावाल
 व. म. के.
 तहसील विराटनगर जयपुर.

P-35 8933 20/2/25



जमाबन्दी (प्रतिलिपि)

प्रपत्र पी-26 (सी)
(देखिये नियम 153 ए)

ग्राम का नाम :- मैड
पटवार हल्का :- मैड
भू अभि.नि. :- मैड
तहसील :- विराटनगर
जिला :- जयपुर

अंतिम चौसाला आधार सम्वत :- 2074 - 2077 जमाबंदी 2075 (वर्ष 2019) से स्थायी
भूमि धारक का नाम :- राज सरकार
क्षेत्रफल की ईकाई :- हेक्टेयर
खाता संख्या नया :- 722
खाता संख्या पुराना :- 32

काश्तकार का नाम :-

1 नवरंग पब्लिक स्कूल शिक्षा समिति मैड हिस्सा- पूर्ण सा मैड खातेंदार,

खसरा संख्या	क्षेत्रफल	भूमि वर्गीकरण	कृषक द्वारा संयत लगान	सिंचाई के माध्यम	अन्तरण के क्रम में प्रमाणित नामान्तरकरण संख्या व दिनांक	टिप्पणी
2329	0 1400	बजड डोल	0.1400	0.30	स्वीकृत नामान्तरकरण : 3359 21/12/2021	बेचान
कुल खसरे - 1	0 1400		0.1400	0.3000		



यह प्रपत्र केवल प्रार्थी की जानकारी के लिए है।


इसका उपयोग किसी भी न्यायालय में साक्षी के रूप में नहीं किया जा सकता है।

नकल जारी करने की तिथि :- 20-Feb-2024



Print


20/2/24
संयोजित पौराणिक
र. म. 
विराटनगर (जयपुर)

P-35  8932
20/2/24



जमाबन्दी (प्रतिलिपि)

प्रपत्र पी-26 (सी)
(देखिये नियम 153 ए)

ग्राम का नाम - मैड
पटवार इल्का - मैड
भू अभिनि - मैड
तहसील - विराटनगर
जिला - जयपुर
अंतिम चौसाला आधार सम्वत - 2074 - 2077 जमाबंदी 2075 (वर्ष 2019) से स्थायी
भूमि धारक का नाम - राज सरकार
क्षेत्रफल की ईकाई - हैक्टर
खाता संख्या नया - 426
खाता संख्या पुराना - 369

कार्यकार का नाम -

1. नवरंग पब्लिक स्कूल शिक्षा समिति नवरंगपुरा सचिव भीमसहन गुजर हिस्ता-पूर्ण संस्था के लिए,

खसरा संख्या	क्षेत्रफल	भूमि वर्गीकरण	कृषक द्वारा सदत्त लगान	सिंचाई के साधन	अन्तरण के क्रम में प्रमाणित नामान्तरकरण संख्या व दिनांक	टिप्पणी
2322	0.1200	गै.मु.स्कूल	0.1200	2315		
2323	0.1200	गै.मु.स्कूल	0.1200	2315		
5938/2325	0.0200	गै.मु.स्कूल	0.0200			
कुल खसरे - 3	0.2600		0.2600			

यह प्रपत्र केवल प्रार्थी की जानकारी के लिए है।

इसका उपयोग किसी भी न्यायालय में प्रार्थी के रूप में नहीं किया जा सकता है।

नकल जारी करने की तिथि - 20-Feb-2024



Print

R
20/2/24
रामलाल पासवाल
व म
तहसील विराटनगर (जयपुर)

P-35 ghish
8932
20/2/24



जमाबन्दी (प्रतिलिपि)

प्रपत्र पी-26 (सी)
(लेखिते नियम 153 ए)

ग्राम का नाम - मैड
पाखार हल्का - मैड
शु. अधि. नि. - मैड
तहसील - तिराहनार
जिला - जयपुर

अंतिम चौसाला अधार संवत् - 2074 - 2077 जमाबंदी 2075 (वर्ष 2019) से स्वामी
भूमि धारक का नाम - राज सरकार
क्षेत्रफल की ईकाई - हेक्टर
खाला संख्या नया - 139C
खाला संख्या पुराना - 444

कार्यकर्ता का नाम -

1 नवराज एडवोकेट स्कूल शिक्षा सामाजिक मैड, हिस्सा पूर्ण मैड, खासोदर,

खसरा संख्या	क्षेत्रफल	भूमि वर्गीकरण	कृषक द्वारा संदत्त जमान	सिंचाई के माध्यम	अन्तर्गत के काम में प्रमाणित नामांतरकरण संख्या व दिनांक	रिफ्यूजी स्थिति
2330	0.1800	घाटी 2	0.1800	3.51	स्वीकृत नामांतरकरण 3357 21/12/2021 केवल	

कुल खसरे - 1 0.1800 0.1800 3.5100

ग्राह प्रपत्र केवल प्राप्ति की जानकारी के लिए है।

इसका उपयोग किसी भी व्यापारिक गतिविधि के रूप में नहीं किया जा सकता है।

नवतल जारी करने की तिथि - 20-Feb-2024



Print

20/2/24
समलील पोखवाल
इ.स. तहसील तिराहनार (जयपुर)

8-25-24
20/2/24
20/2/24



जमाबन्दी (प्रतिलिपि)

प्रपत्र पी-26 (सी)
(देखिये नियम 153 ए)

ग्राम का नाम - मैड
पटवार हल्का - मैड
भू अभि. नि. - मैड
तहसील - विराटनगर
जिला - जयपुर

अंतिम चौसाला आचार सम्वत - 2074 - 2077 जमाबंदी 2075 (वर्ष 2019) से स्थायी
भूमि धारक का नाम - राज सरकार
क्षेत्रफल की ईकाई - हैक्टैयर
खाता संख्या नया - 770
खाता संख्या पुराना - 675

काश्तकार का नाम:-

1 नवरंग पब्लिक स्कूल शिक्षा समिति नवरंगपुरा जरिये सचिव भीमसहन गुर्जर पुत्र ओमकार सा. सेवरा तेवडी हिस्सा- पूर्ण खातेदार.

खसरा संख्या	क्षेत्रफल	भूमि वर्गीकरण	कृषक द्वारा संटन लगान	सिंचाई के साधन	अन्तरण के क्रम में प्रमाणित नामान्तरकरण संख्या व दिनांक	टिप्पणी
2324	0.1200	चाही 3	0.1200	1.56	2315	
2325	0.1300	चाही 3	0.1300	1.68	2315	
कुल खसरे - 2	0.2500	0.2500	3.2400			


यह प्रपत्र केवल प्रार्थी की जानकारी के लिए है।

इसका उपयोग किसी भी न्यायालय में साक्षी के रूप में नहीं किया जा सकता है।

नकल जारी करने की तिथि - 20-Feb-2024



Print


20/2/24
रामलाल पूजवाल
तहसील विराटनगर जयपुर

P-35 ग्राम 8932
20/2/24



जमाबन्दी (प्रतिलिपि)

प्रपत्र पी-26 (सी)
(देखिये नियम 153 ए)

ग्राम का नाम :- मैड़
पटवार हल्का :- मैड़
भू अभि नि. :- मैड़
तहसील :- धिरादनगर
जिला :- जयपुर

अंतिम चौसाला आधार सम्वत - 2074 - 2077 जनाबंदी 2075 (वर्ष 2019) से स्थायी
भूमि धारक का नाम :- राज सरकार
क्षेत्रफल की इकाई :- हेक्टेयर
खाता संख्या तथा :- 722
खाता संख्या पुराना :- 32

काश्तकार का नाम :-

1. नववर्ग पब्लिक स्कूल शिक्षा समिति मैड़ हिस्सा- पूर्ण सा मैड़ खातेदार.

खसरा संख्या	क्षेत्रफल	भूमि वर्गीकरण	कृषक द्वारा संटल लगान	सिंचाई के साधन	अन्तरण के क्रम में प्रमाणित नामान्तरकरण संख्या व दिनांक	टिप्पणी
2329	0.1400	बजड़ डोल	0.1400 0.30		स्वीकृत नामान्तरकरण : 3359 21/12/2021	वेधान
कुल खसरे - 1	0.1400		0.1400 0.3000			


यह प्रपत्र केवल प्रार्थी की जानकारी के लिए है।

इसका उपयोग किसी भी न्यायालय में साक्षी के रूप में नहीं किया जा सकता है।

नकल जारी करने की तिथि - 20-Feb-2024



Print


20/2/24
नामवासी विभागीय
जयपुर
जयपुर

P-35 ग्राम 8932
20/2/24



जमावन्दी (प्रतिलिपि)

प्रपत्र पी-26 (सी)
(देखिये नियम 153 ए)

गाम का नाम - मैडु
 परिवार इल्का - मैडु
 भू अभि नि - मैडु
 तहसील - विराटनगर
 जिला - जयपुर

अंतिम चौसाला आधार सम्वन - 2074 - 2077 जमावन्दी 2075 (वर्ष 2019) से स्थायी
 भूमि धारक का नाम - राज बन्धार
 क्षेत्रफल की इकाई - हेक्टर
 खाला संख्या नया - 426
 खाला संख्या पुराना - 369

कार्यकार का नाम -

1 नवसंग पब्लिक स्कूल शिक्षा समिति नवसंगपुरा साधिन श्रीमसहन गृहण हिस्सा-पूर्ण संस्था के लिए.

खसरा संख्या	क्षेत्रफल	भूमि वर्गीकरण	कृषक द्वारा सदन लगान	खिचाई के साधन	अन्तरण के क्रम में नमापित नामान्तरकरण संख्या व दिनांक	टिप्पणी
2322	0.1200	मैडु स्कूल	0.1200		2315	
2323	0.1200	मैडु स्कूल	0.1200		2315	
5938/2325	0.0200	मैडु स्कूल	0.0200			
कुल खसरे - 3	0.2600		0.2600			


यह प्रपत्र केवल धारों की जानकारी के लिए है।

उसका उपयोग किसी भी न्यायालय में दावा के सबूत में नहीं किया जा सकता है।

नकल जारी करने की तिथि - 20-Feb-2024



Print


 20/2/24
 रामलील पासवाल
 व स
 तहसील विराटनगर जयपुर

P-35 4516
 8932
 20/2/24



जमाबन्दी (प्रतिलिपि)

प्रपत्र पी-26 (सी)
(देखिये नियम 153 ए)

ग्राम का नाम - मंड
 परिवार क्रमांक - मंड
 वू आर्.नि - मंड
 तहसील - विराटनगर
 जिला - जयपुर

श्रीमत् श्रीमंताजी अश्वरामाजी (2074-2077 जमाबन्दी 2075 (पत्रे 2019)) से स्वामी
 भूमि चारक का नाम - राज सरकार
 अश्वराम की ईकाई - हेक्टर
 खाता संख्या भू-1 - 1300
 खाता संख्या अ-1 - 416

जीविकोपार्जक का नाम

1. मंत्रय जीविकोपार्जक मूल्य जिला सोसायटी मंड/हिरसा पूर्ण मंड खातेदार

संख्या संख्या	अश्वराम	भूमि वरीकृतता	कुपण द्वारा सटन लगान	विवाह के लिये	अन्यथा के अर्थ में प्रमाणित नामानुसंगता संख्या व दिनांक	दिपत्ती
2330	0.1800	घाटी 2	0.1800	3.51	स्वीकृत नामानुसंगता 3357/24/12/2024 केवल	
कुल खन्दा-1	0.1800		0.1800	3.5100		

यह प्रपत्र केवल प्राप्ति की जानकारी के लिए है।

इसको उपयोग किसी भी न्यायालय के अधिकार के अन्तर्गत नहीं किया जा सकता है।
नकल जारी करने की तिथि - 20 Feb 2024



Print

K
 20/2/24
 श्रीमंताजी अश्वराम
 तहसील विराटनगर (जयपुर)

8-35
 8932
 20/2/24



जमावन्दी (प्रतिलिपि)

प्रपत्र पी-26 (सी)
(देखिये नियम 153 ए)

ग्राम का नाम - मेड
पटवार इल्का - मेड
भू अभिवि. - मेड
तहसील - विराटनगर
जिला - जयपुर

अंतिम सोचाला अधार सम्बन्ध - 2074 - 2077 जमावन्दी 2075 (वर्ष 2019) से जारी
भूमि धारक का नाम - राज नरवार
संभाल की ईकाई - हेक्टर
खाता संख्या मरा - 770
खाता संख्या पुराना - 675

कार्यकारी का नाम -

1 नवरंग पब्लिक स्कूल शिक्षा समिति नवरंगपुरा जयपुर जयपुर भीमनहन गुजर पुर ओमवार सा संवत् तैयारी हिस्सा पूर्ण खातेदार.

खसरा संख्या	क्षेत्रफल	पूर्विक वनीकरण	कृषक द्वारा सदस्य लगान	सिंचाई के साधन	अन्वय के क्रम में प्रमाणित नामान्तरकरण संख्या व दिनांक	टिप्पणी
2324	0.1200	वाही 3 0.1200	1.56	2315		
2325	0.1300	वाही 3 0.1300	1.68	2315		
कुल खसरे - 2	0.2500	0.2500	3.2400			


यह प्रपत्र केवल प्रार्थी की जानकारी के लिए है।

इसका उपयोग किसी भी न्यायलय में साक्षी के रूप में नहीं किया जा सकता है।

नकल जारी करने की तिथि - 20-Feb-2024



Print


20/2/24
रामलाल पंसारी
तहसील विराटनगर जयपुर

P-35 8216 8932
20/2/24